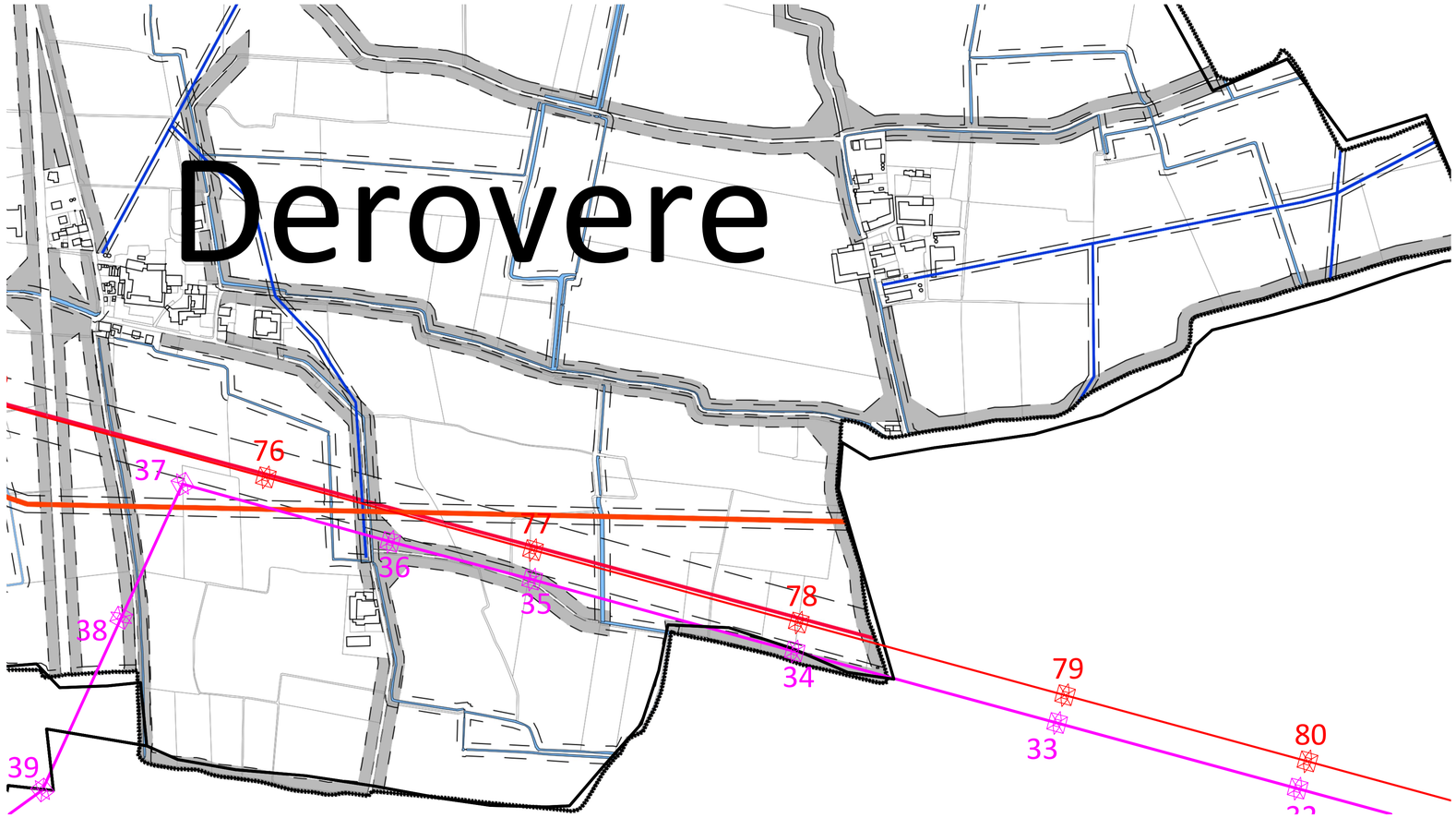

LEGENDA

VINCOLI DERIVATI

1	Zone di rispetto cimiteriale (200/50 mt)
2	Zone di rispetto stradale (SP 30/20 mt - SC 20 mt)
3	Zone rispetto pozzo ad uso idropotabile (200mt)
4	Zone rispetto canale Demona (150 mt.)
5	Zone rispetto reticolo idrico minore (10 mt.)
6	Oleodotto Cremona-Ostiglia (15 mt.)
7	Zona di rispetto linea Alta Tensione (45 mt.)
8	Zona di rispetto linea Media Tensione (9 mt.)
9	Corpi idrici

LEGENDA

Nuovo Elettrodotto aereo 132kVSemplice terna Tracciato di Progetto

Confini amministrativi

Elettrodotto esistente 380kV

Nuovo sostegno Tracciato di Progetto

Sostegno esistente 380kV

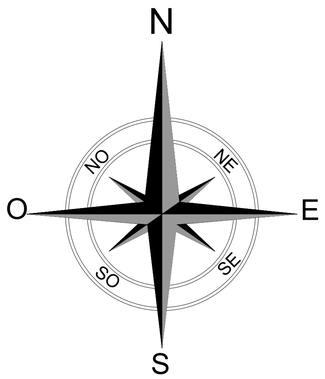

Comune di Derovere
Provincia di Cremona

P.G.T.

Documento di Piano (DdP)

TAV.B.05 Carta delle aree soggette a leggi nazionali

Il direttore tecnico:
Arch. Maurizio Zaglio

Il Sindaco:
Sig. Massimo Suardi

Il segretario comunale:
Dott.ssa Claudia Pelizzoni

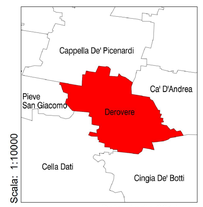

Data: Aprile 2014

Adozione	delibera C.C.	n.	del
Approvazione	delibera C.C.	n.	del
Pubblicazione	BURL	n.	del

ambiente architettura ingegneria urbanistica sistemi informativi territoriali
urbania s.r.l. - consulting engeneering - piazza gerolamo vida n.12 - 26100 cremona - italia
tel. 0372.462807 r.a. - fax 0372.23827 - c.f./p.i.01077720199 - e-mail: uffico.tecnico@urbaniaweb.it

Firmato digitalmente da: Luca Simeone
Data: 14/10/2024 15:57:07

N.B. Il sostegno rappresentato in planimetria è da intendersi come un simbolo necessario solamente all'individuazione di centro picchetto; non rappresenta pertanto l'effettiva area d'ingombro.

REVISIONI

N.	DATA	DESCRIZIONE	ELABORATO	VERIFICATO	APPROVATO
00	08/07/2024	Prima emissione per PTO	D. Beilusci \ P. Villa GPI-SVP-PRA-PAN	B. Pezzicoli GPI-SVP-PRA-PAN	L. Simeone GPI-SVP-PRA

CODIFICA ELABORATO

DEBX18096B2780267

Terna Rete Italia — TERNA GROUP

TITOLO ELABORATO

Nuovo Elettrodotto Aereo 132kV CP Piadena - CP Cella Dati

Stralcio PGT con indicazioni del tracciato Comune Derovere

TIPOLOGIA ELABORATO

PLANIMETRIA

PROGETTO

TE-BX-18-096

NOME DEL FILE	SCALA CAD	FORMATO	SCALA	FOGLIO
DEBX18096B2780267.dwg	1 Unità : 1m	A1 (594x841)	1:5000	1 di 1

Questo documento contiene informazioni di proprietà Terna Rete Italia S.p.A. e deve essere utilizzato esclusivamente dal destinatario in relazione alle finalità per le quali è stato ricevuto. È vietata qualsiasi forma di riproduzione o di divulgazione senza l'esplicito consenso di Terna Rete Italia S.p.A.

This document contains information proprietary to Terna Rete Italia S.p.A. and it will have to be used exclusively for the purposes for which it has been furnished. Whichever shape of spreading or reproduction without the written permission of Terna Rete Italia S.p.A. is prohibit.